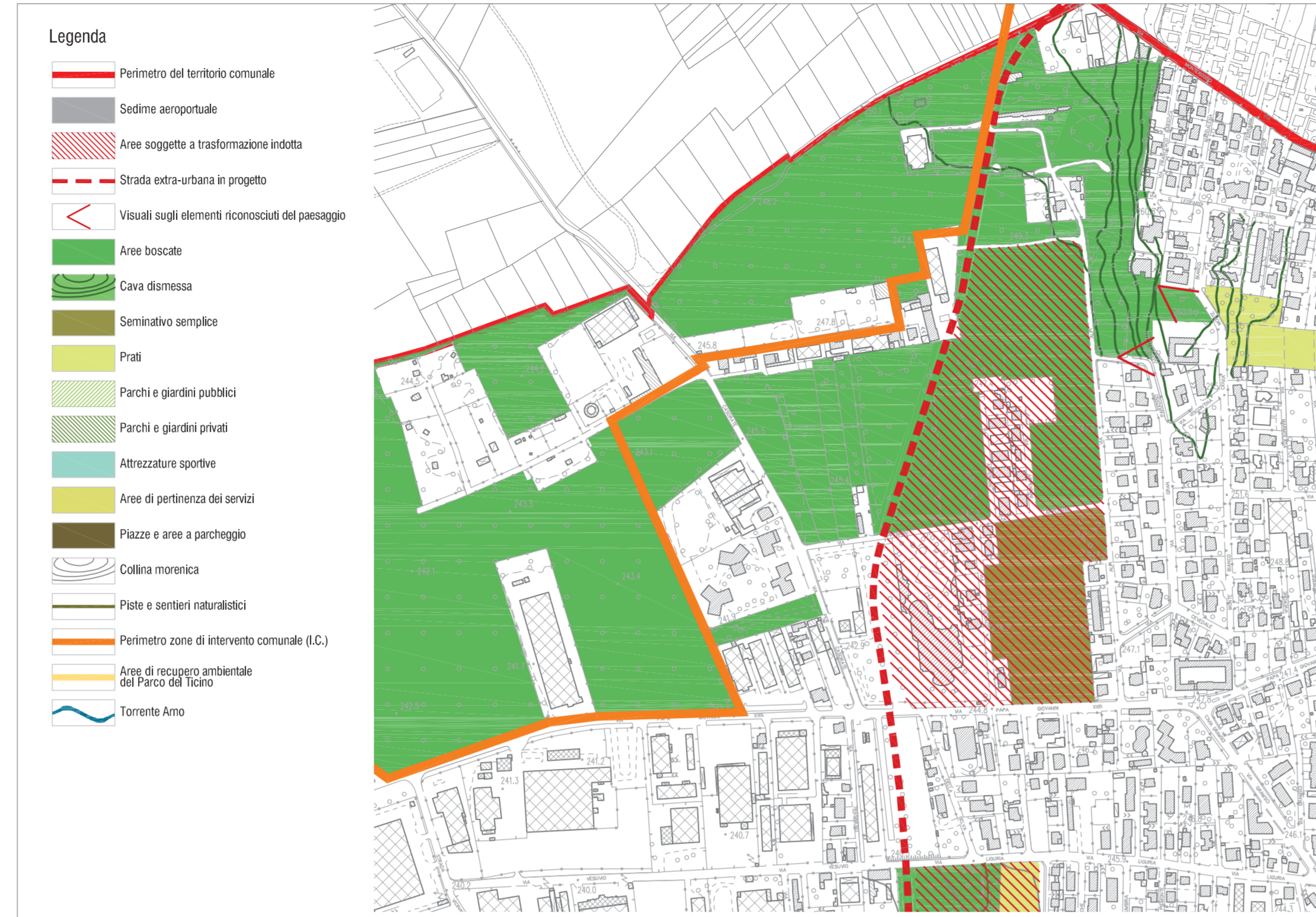
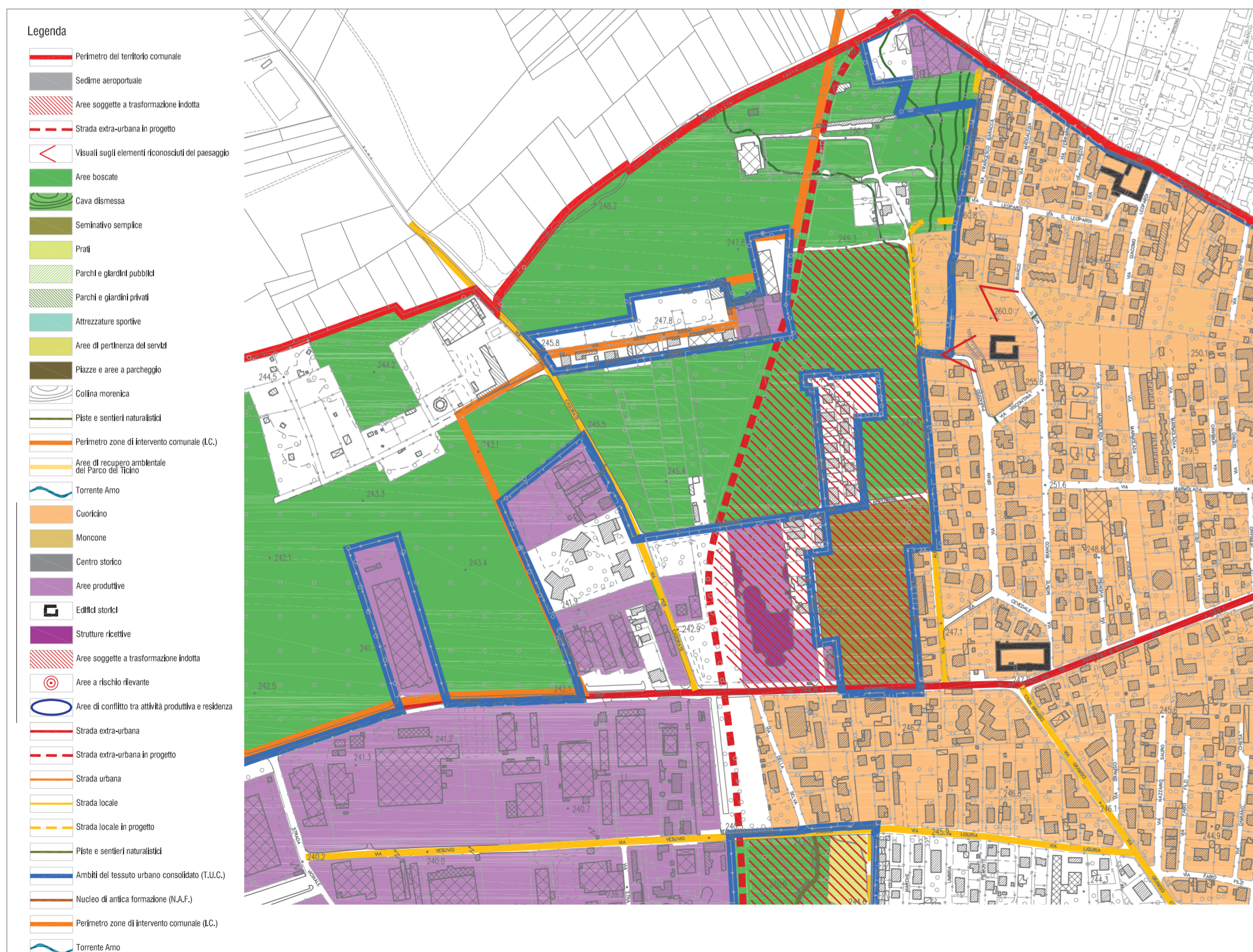
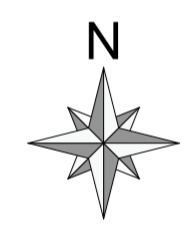


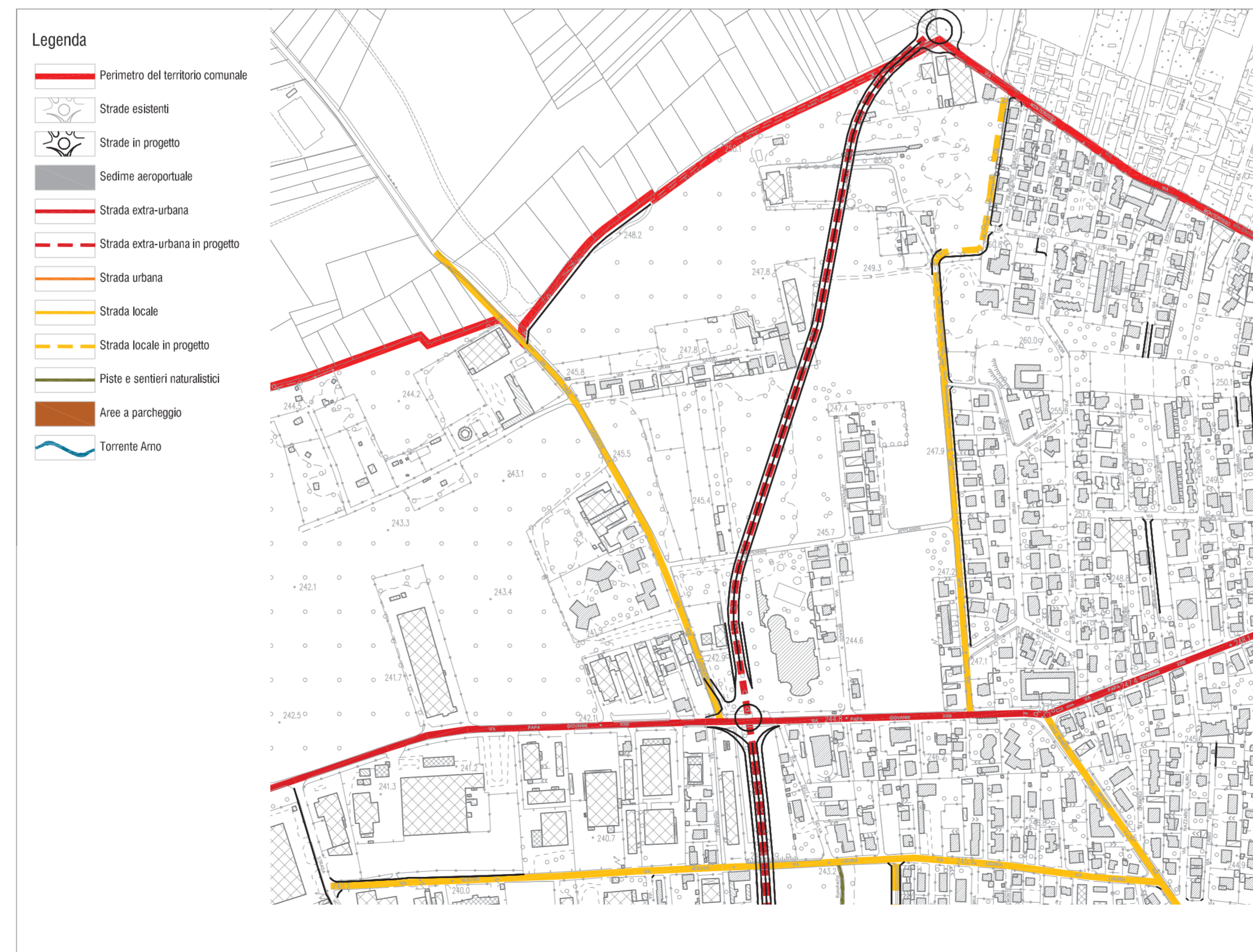
C5 - SISTEMA EDIFICATO



C6 - SISTEMA SPAZI APERTI USO DEL SUOLO



C12 - SINTESI DEL QUADRO CONOSCITIVO



C8 - SISTEMA ACCESSIBILITÀ ESISTENTE E IN PREVISIONE

MASTER PLAN
Area AT2

PROGETTO PER:
PIANIFICAZIONE URBANISTICA
Progettazione di ambiti di trasformazione mediante redazione di Master Plan dell'Area denominata AT2

UBICAZIONE: Via Appennini -Alpi- per Casorate Cardano di Campo Varese
DATI CATASTALI: Mappe: 4328/2962, 2963, 3167, 2964, 554, 566, 6288, 4925, 544, 2820/280, 281, 488, 2949, 6362, 6383, 6380
Fig. 6 - 862 Cims. ///

TAVOLA: CARTOGRAFIA P.C.T.
C 2

SCALA: 1:2000 - 1:5000
OGGETTO: Estratto di P.C.T.

DATA: GENNAIO 2016
ACC: _____
ACC: _____

la proprietaria	la proprietaria
IMMOBILIARE SCIESA S.r.l.	ROCCORA Giorgio
la proprietaria	la proprietaria
BRACANTE S.r.l.	ALTMARE ROSARIA
la proprietaria	la proprietaria
CERO, CE S.r.l.	CILIA ALBERCHI S.r.l.
la proprietaria	la proprietaria
PROGETTO COSTRUZIONI S.r.l.	SULTUAN S.r.l.
Il progettista	Il progettista
Geom. MARZALI Patrizia	Geom. ZENALI Massimo
Il progettista	
Arch. FOGLIA Marco	

Marco Foglia Architetto
Via A. Manzoni, 9
2013 - CALLARATE (VA)
0331-78 05 09

Massimo Zenali geometra
Via C. Colombo, 18
2013 - CALLARATE (VA)
0331-81 91 92

Patrizia Marziali geometra
Via A. Manzoni, 9
2016 - LONATE POZZOLO (VA)
0331 - 66 99 00